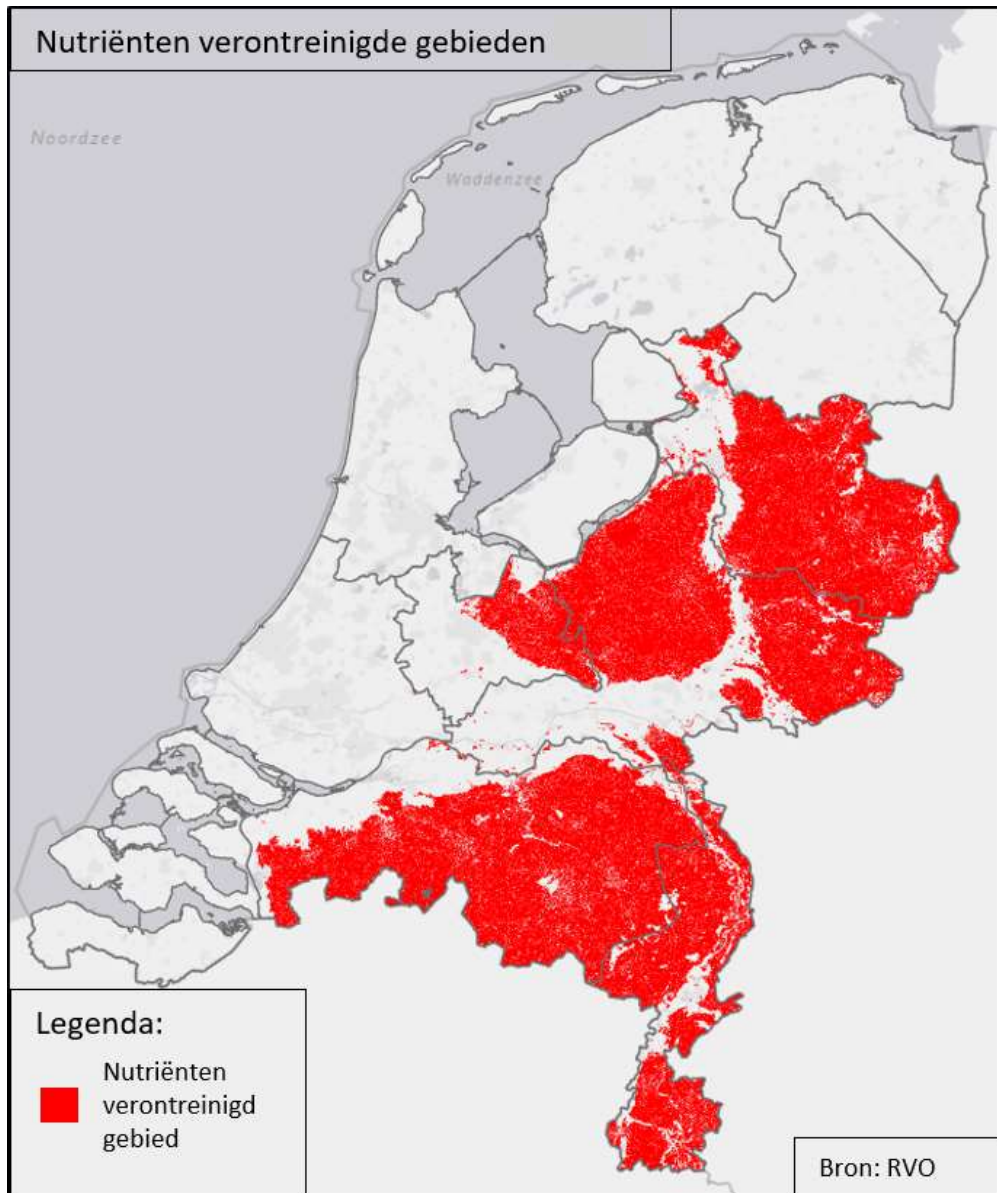


BIJLAGE 3: kaarten met gebieden aangewezen als Nutriënten verontreinigde gebied

De formele aanwijzing van Nutriënten verontreinigde gebieden wordt in de regeling vastgesteld.

Figuur B3.1 Gebieden aangewezen vanuit grondwater





In de kaart staan de percelen die zijn aangewezen als nutriënten verontreinigd gebied vanuit grondwater aangegeven. Dit betreft de zand- en lössgronden in de provincies Overijssel, Gelderland, Utrecht, Noord-Brabant en Limburg.



Figuur B3.2 Gebieden aangewezen vanuit oppervlaktewater

In de kaart staan twee soorten gebieden aangegeven. De helder oranje gebieden zijn de gebieden die zijn aangewezen vanuit een verontreiniging met stikstof en fosfor of zijn aangewezen vanuit een verontreiniging met alleen stikstof en waarbij ook de biologie niet voldoet. De licht oranje gebieden zijn aangewezen vanuit een verontreiniging met alleen fosfor en waarbij de biologie niet voldoet. De groene gebieden zijn niet aangewezen vanuit oppervlaktewater. Er volgt nog een kaart op het niveau van topografische percelen. Deze zal worden opgesteld door RVO.

Nutriënten Verontreinigde gebieden vanuit oppervlaktewater (NV-gebied)

-  NV-gebied (stikstof en fosfor, of alleen stikstof)
-  NV-gebied (fosfor)
-  geen NV-gebied vanuit oppervlaktewater
-  Provinciegrens

